Нева, красавица Нева!

Позвольте представиться: я- старый Архивариус, всю
жизнь проработал в архиве. В архивах хранятся
много разных документов, которые рассказывают
нам о времени и о людях ,живших давным- давно.
Когда берёшь его в руки, то словно бы попадаешь
в прошлое…….. Итак в путь!



-Вам нравится Санкт-Петербург?
- Представьте себе, что много лет тому назад не было нашего города.
Как вы думаете: что было на том месте, где сейчас наш город миллионы лет назад?

В глубокой древности, много миллионов лет назад был ледник. Как вы думаете что такое ледник? Конечно же, кругом был лед. Возьмите лист бумаги и разделите его на четыре равные части.

Древнее море



Вольная Ладога для рыбака
Как море была - широка, глубока!
Море по-фински звучало как
"Нево",
в Нево рыбак свой забрасывал
Невод.
Так стали родными чужие слова:
Из Нево на свет появилась Нева..."
(Е.Ефимовский).

Заштрихуй кораблик, плывущий направо.











Откуда и куда течёт Нева?
С
З
Ю
граница
Балтийское море
Финский залив
Исток
Ладожское озеро
Онежское озеро
Свирь
Нева
Исток
Тосна
Ижора
Волхов

Если посмотреть на наш город с высоты, то мы увидим карту нашего города. Поэтому представим себе, что мы летим на ковре-самолете.

Нева при впадении в Финский залив разбивается на несколько речек.

Посмотрите, при делении Нева чем-то напоминает нашу руку. Если взять руку положить на лист бумаги и обвести, то можно представить себе на сколько рукавов разделилась Нева



Эти рукава называются: Малая Нева, Большая Нева, Малая Невка, Большая Невка, Средняя Невка.
Между этими реками находятся острова. Их очень много.

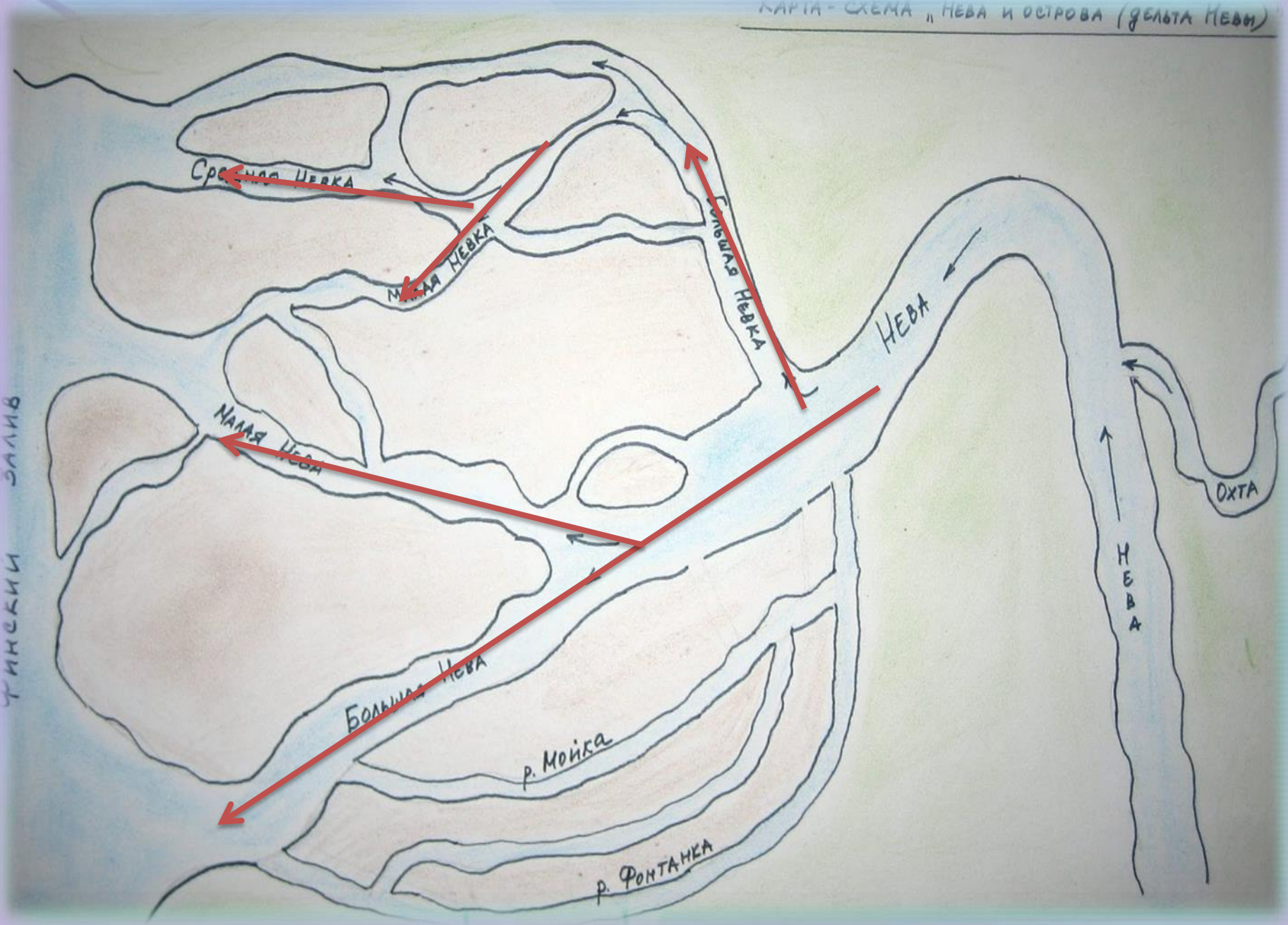
Карта-схема „Нева и острова (дельта Невы)
Финский залив
Средняя Невка
Малая Невка
Большая Невка
Нева
Малая Нева
Большая Нева
р. Мойка
р. Фонтанка
Охта
Нева



Можно ли представить наш город без Невы?

Вы правы, конечно же нет. Именно река Нева дала жизнь Санкт-Петербургу. Город раскинулся на ее берегах и островах. К Неве раскрываются его площади, ведут улицы. Именно к Неве обращены фасады прекрасных зданий, ставших символами Санкт-Петербурга:

PAULANER

http://www.liveinternet.ru/users/truskovalen

У красавицы Невы
Ожерелье из листвы.
Из гранитов самых лучших
Сшито платье на века.
Но совсем не белоручка
Знаменитая река:
Баржи, лодки, пароходы
На себе несет Нева.
И в трубе водопроводной
Тоже плещется Нева.

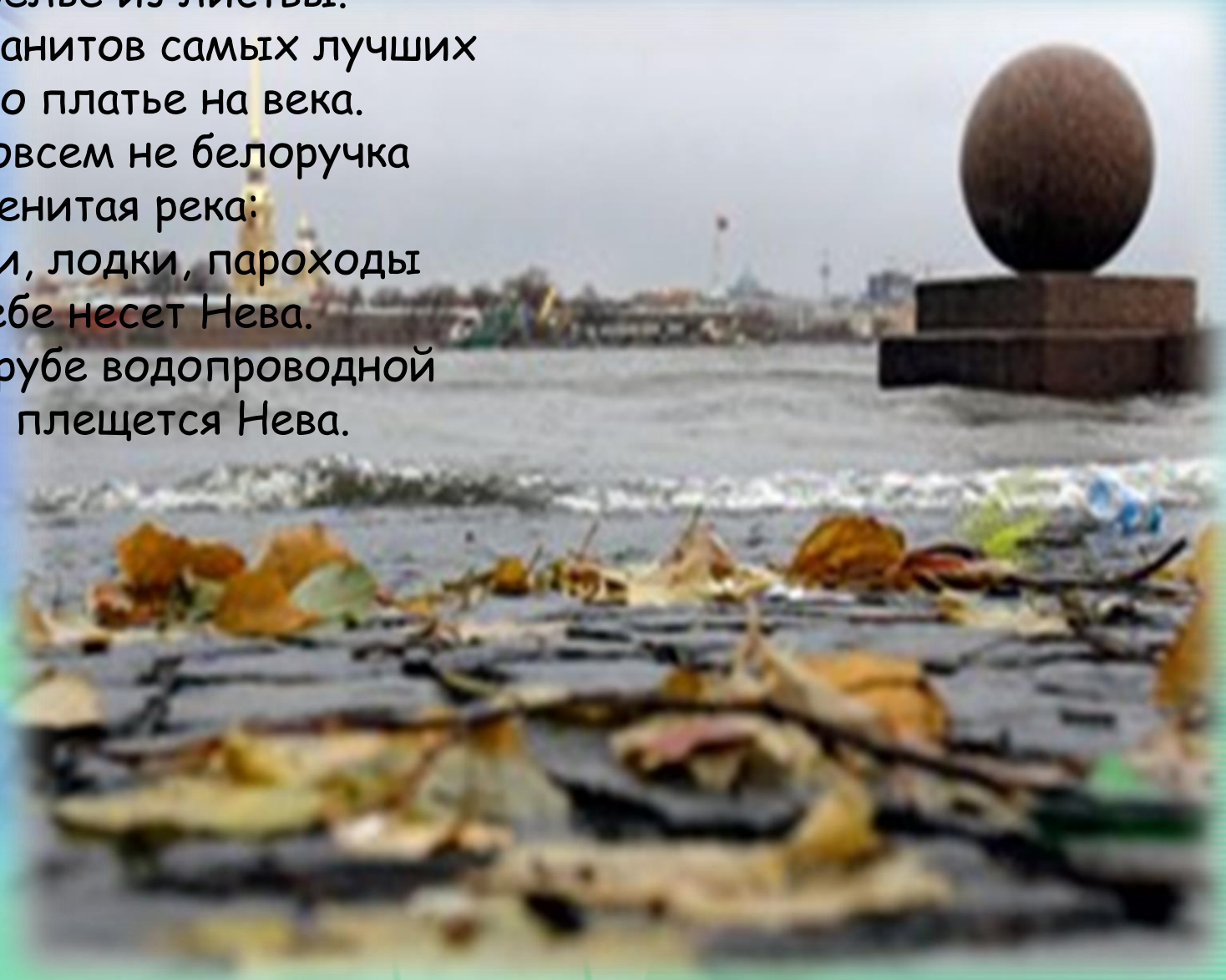



Игра « Подбери слово»

Нева (какая?) – бурливая, трудолюбивая, коварная и т.д.
Нева (что делает?) – течет, плещется, заливает берега и т.д.



- Всегда ли Нева такая спокойная и красивая?

Наша Нева не всегда такая спокойная и плавно течет. Осенью она выходит из берегов и затопляет все кругом. Почему это происходит? Виноваты море и ветер. В Балтийском море образуется волна, которая движется к Финскому заливу и входит в Неву. А ведь Нева течет навстречу (все показывать на экране). Но волна и ветер сильнее – и тогда Нева выходит из берегов. Она затопляет набережные и может подняться на 4 метра. Происходит НАВОДНЕНИЕ

Но силой ветра от залива
Перегражденная Нева
Обратно шла, гневна, бурлива,
И затопляла острова.
Погода пуще свирепела,
Нева вздувалась и ревела…
Котлом клокоча и клубясь,
И вдруг, как зверь, остервеняясь,
На город кинулась…
(А.С.Пушкин «Медный всадник»).



Говорим волшебные слова:
Как пейзаж в огромной раме,
Панорама перед нами.
Слева, справа – берега,
Впереди течет река.

Если мы внимательно приглядимся, то увидим много островов. Каждый остров имеет свое название. Давайте попробуем определить названия нескольких островов. В это нам помогут картинки.

Лосиный остров (Васильевский);

о.Бычий
о.Елагин
о.Каменный
о.Крестовский
о.Аптекарский
о.Петровский
о.Петроградский
о.Кронверкский
о.Декабристов
о.Заячий
о.Васильевский
о.Ново-Адмиралтейский
о.Новая Голландия
о.Спасский
о.Казанский
о.Коломенский
о.Матисов

Заячий остров

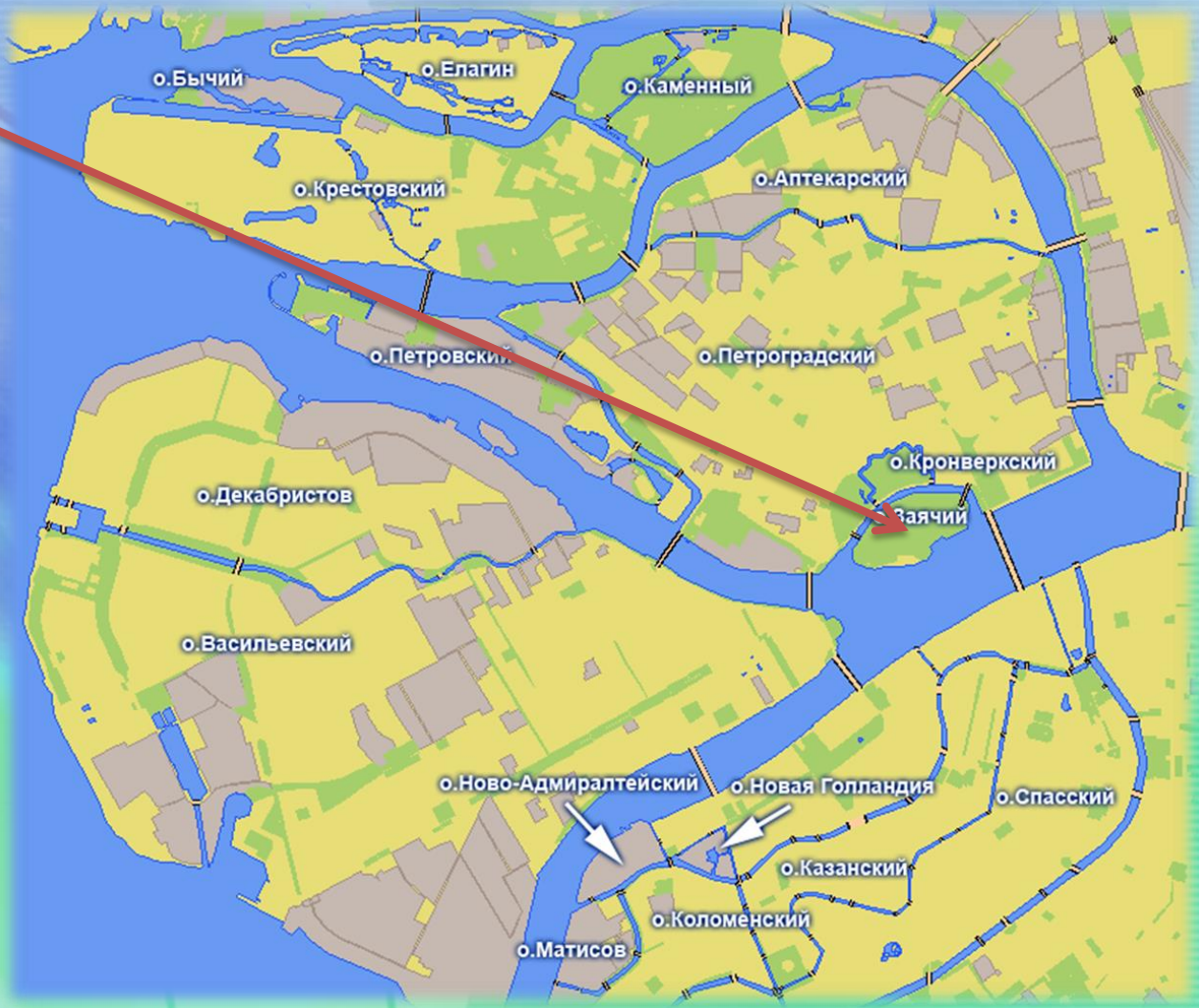

Березовый остров (Фомин, Городской или Петроградский)

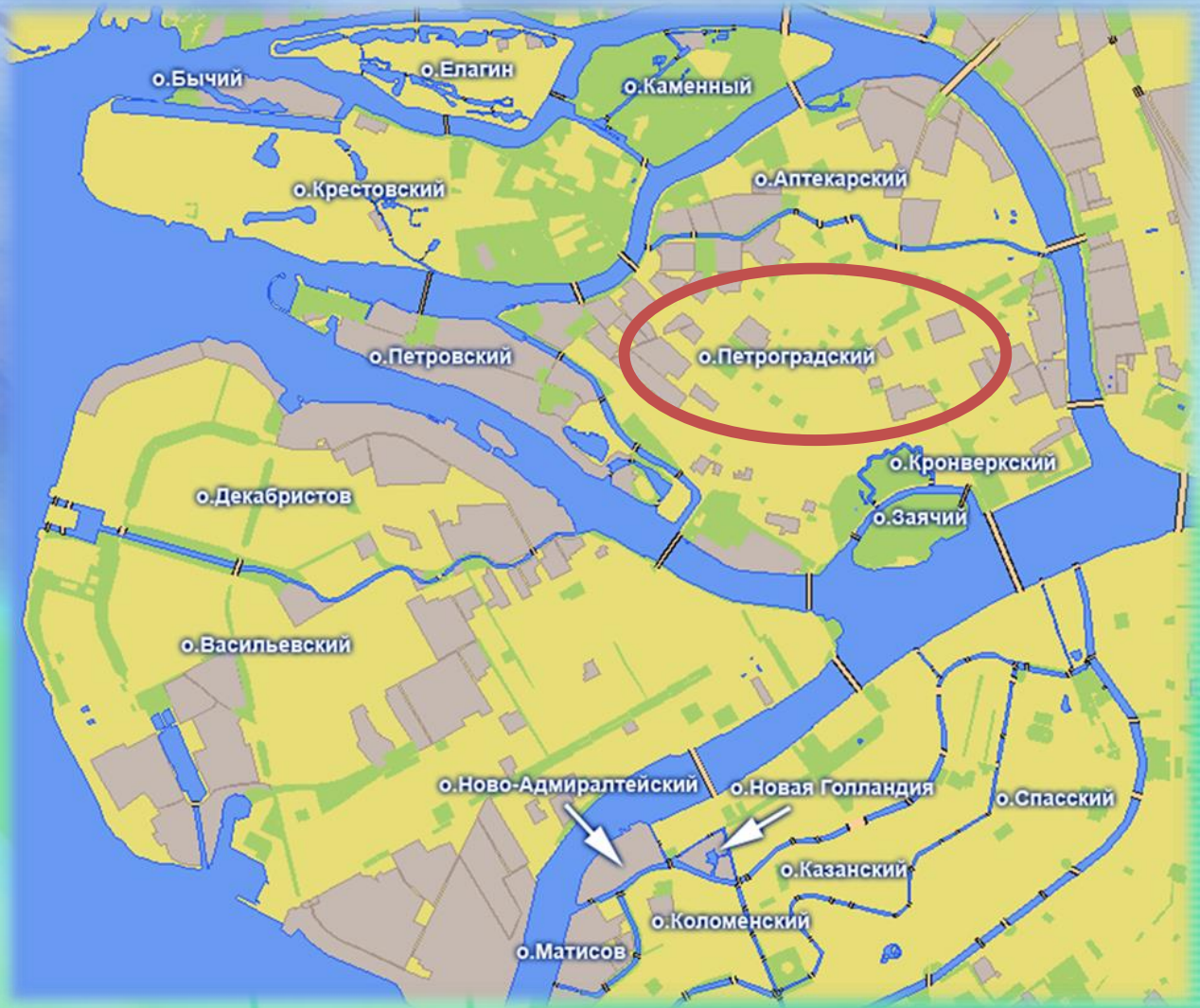

Аптекарский остров

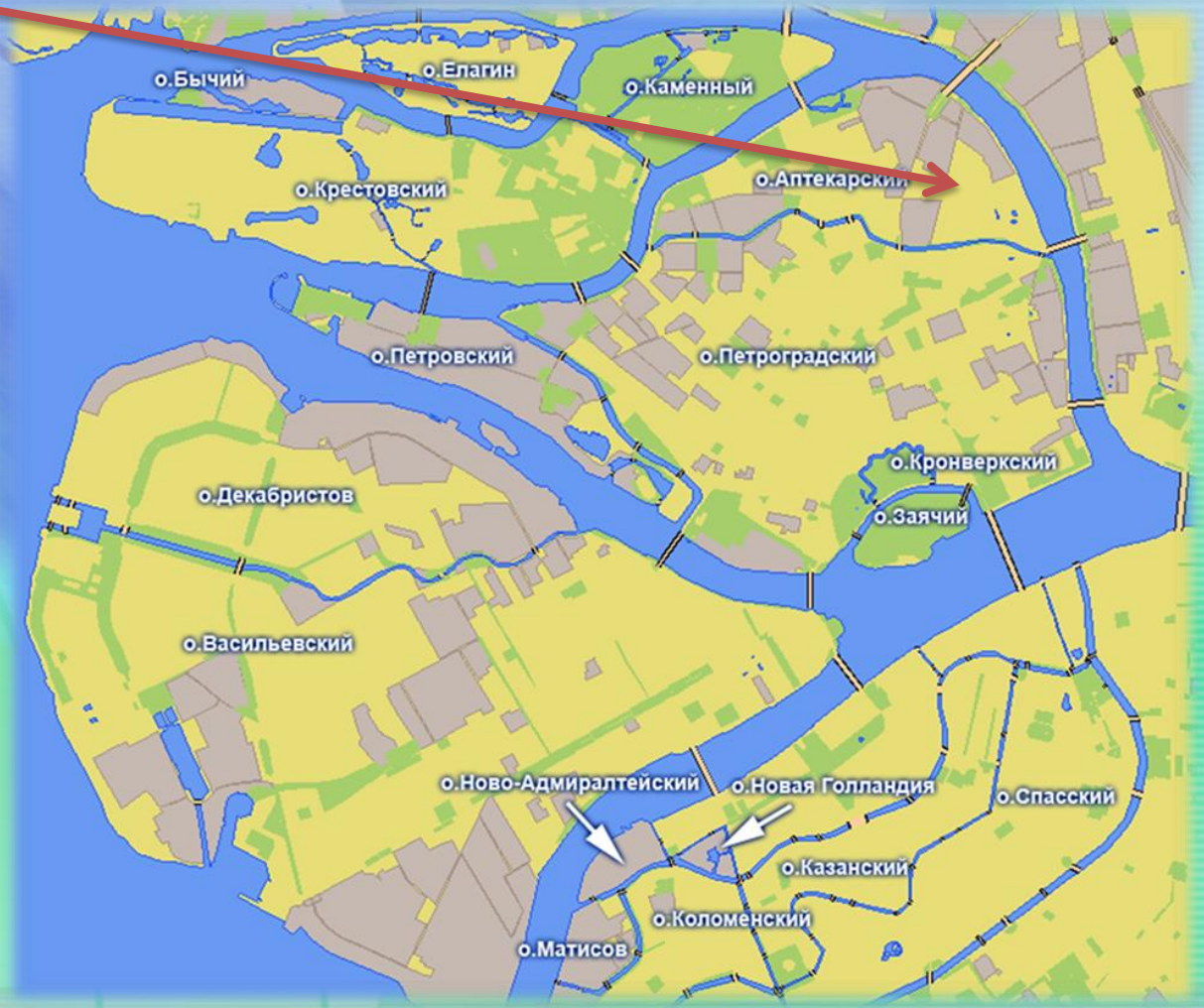

Крестовский остров

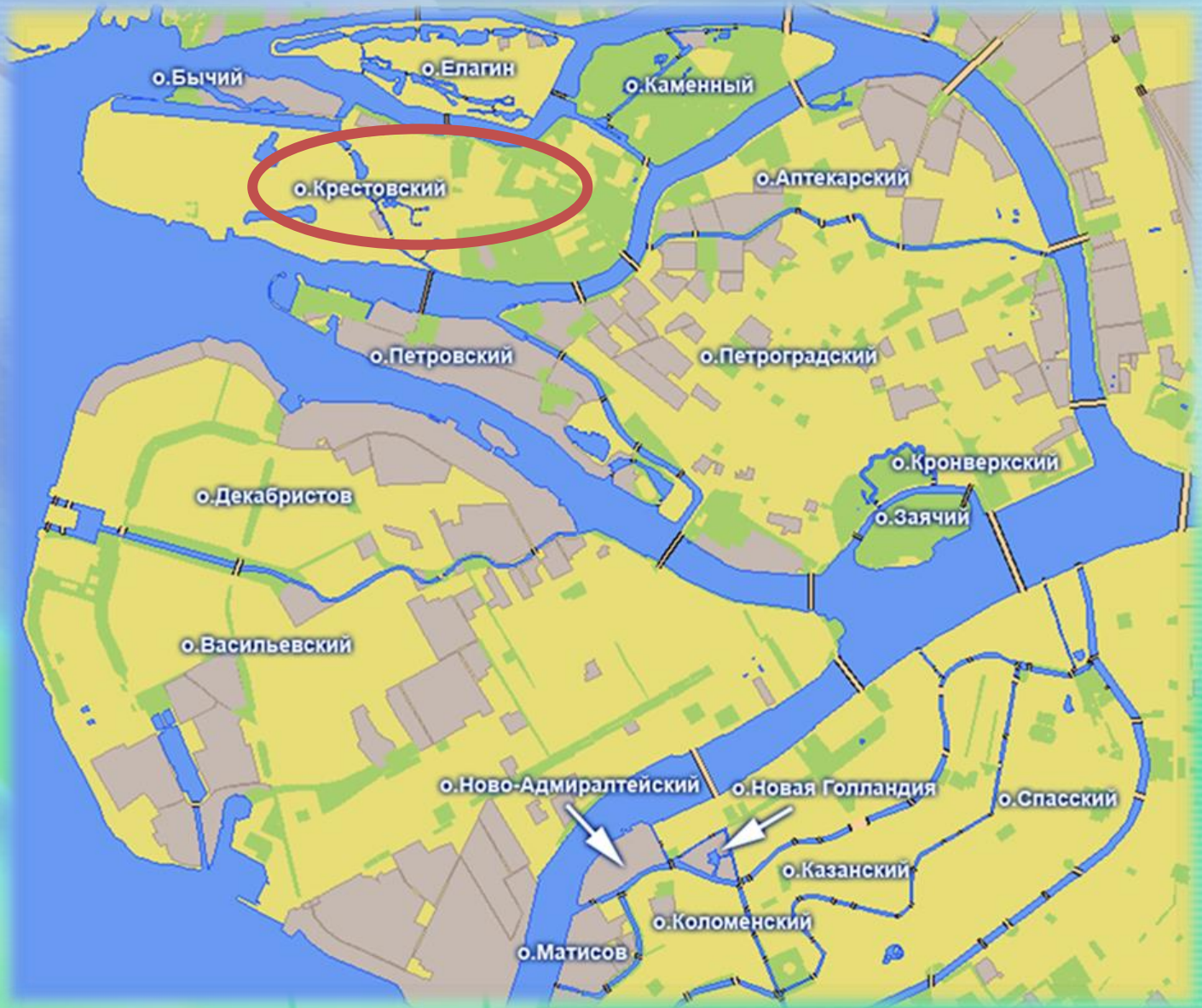

Каменный остров.

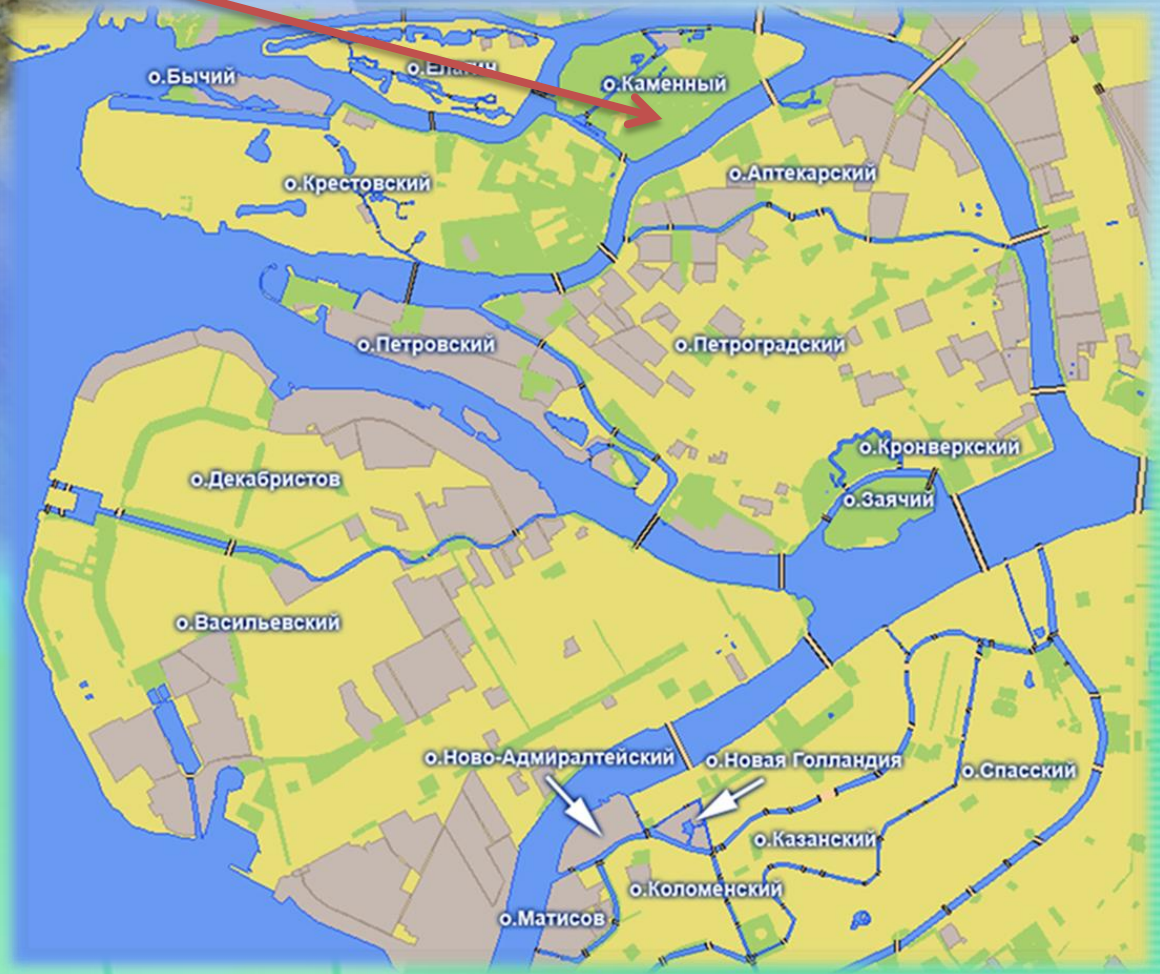



Посмотрите внимательно на карту. Всюду голубые ленточки – это реки и каналы. Мы наш город Санкт-Петербург можем назвать городом рек и каналов. Но самая главная река это…. НЕВА.

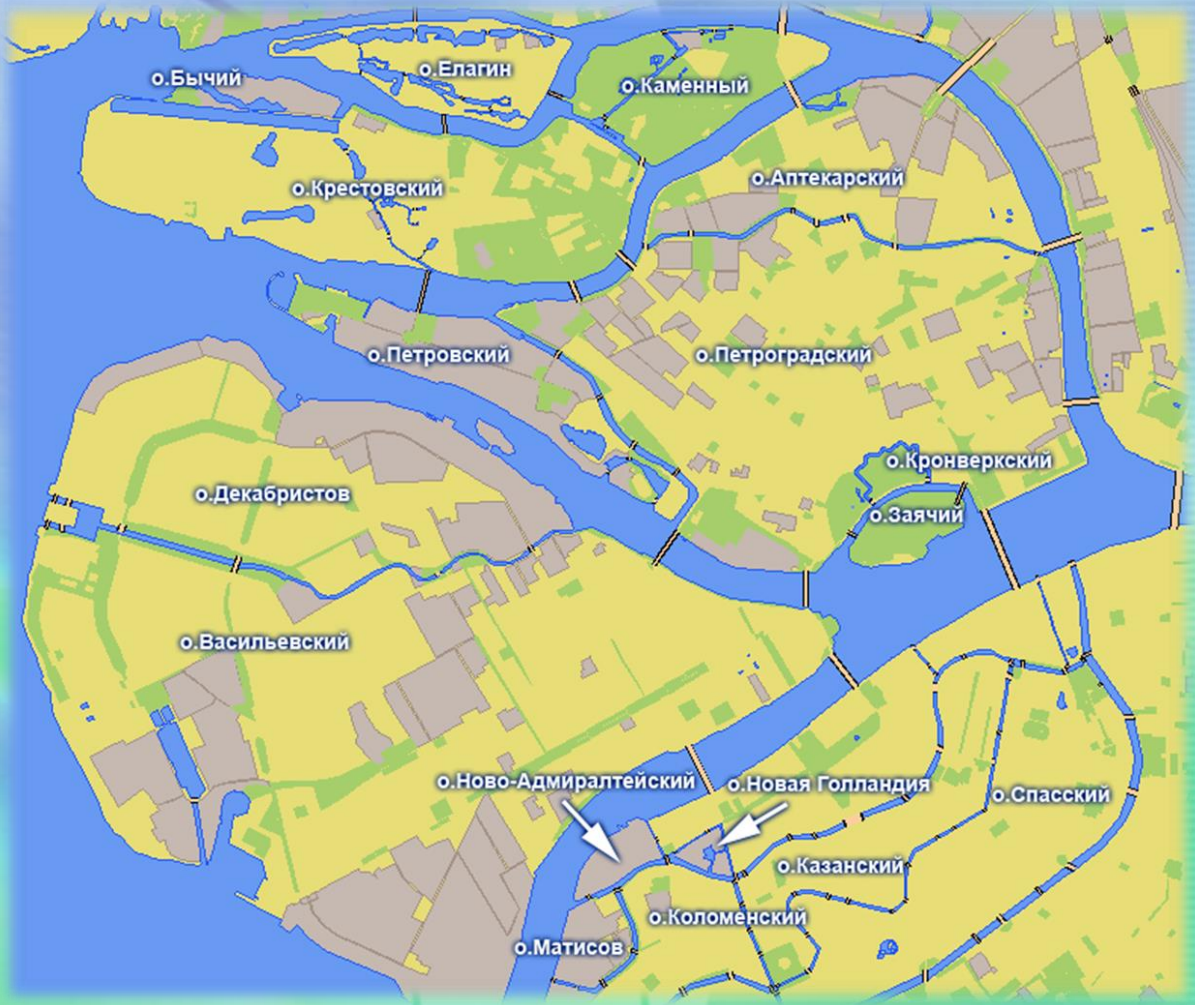


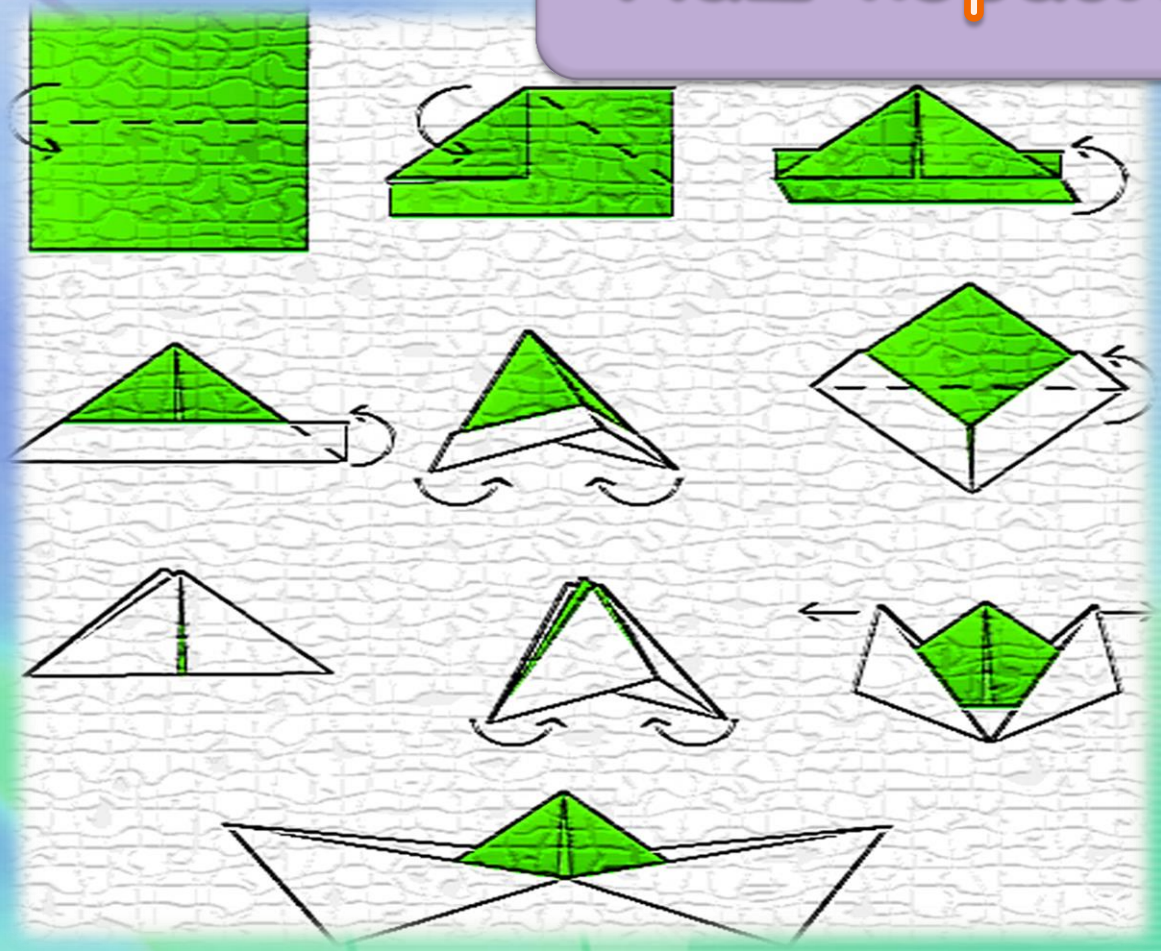
Наш кораблик